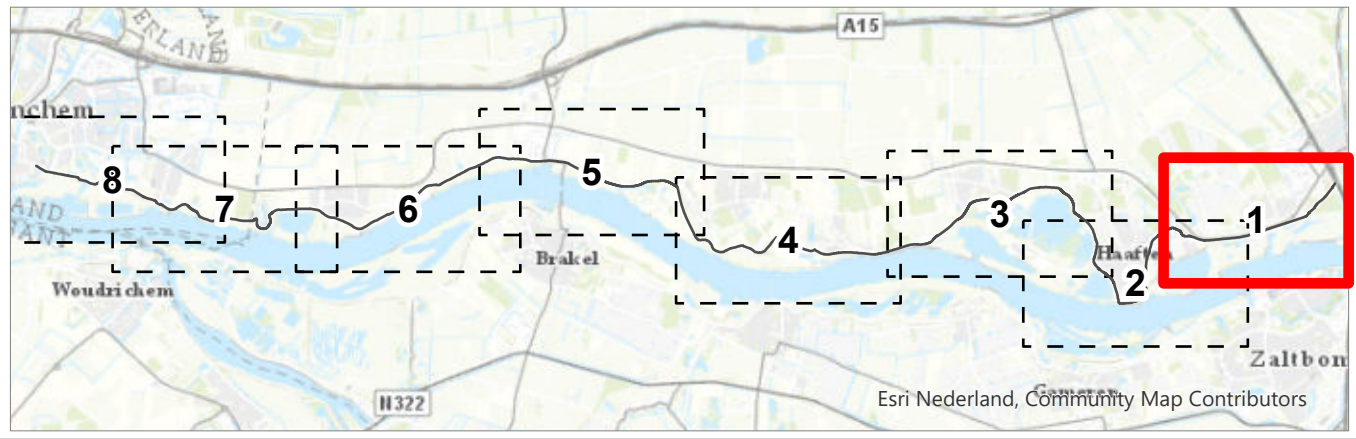




Esri Nederland, Community Map Contributors

- | | |
|-------------------------------------|-------------------------------------|
| ● Opmerkingen | ▨ Dempen watergang |
| ▨ Beschermingszone Beschermingszone | Ingreep piping |
| Ingreep watersysteem | ▨ Dempen watergang |
| — Drempel voor peilopzet | ▨ Peilopzet |
| — Duiker (nieuw/vervangen) | ▨ Betonmat |
| — Voorziening afwatering | ▨ Dempen watergang Dempen watergang |
| — Nieuwe watergang | ▨ Compensatie PPWW |
| — Wijziging leggerstatus watergang | — Scheidingslijnen |
| — Profiel vergroten | — Dijkvakken |



Esri Nederland, Community Map Contributors

Titel
Kaartbijlage 5 - Maatregelen - Watersysteem

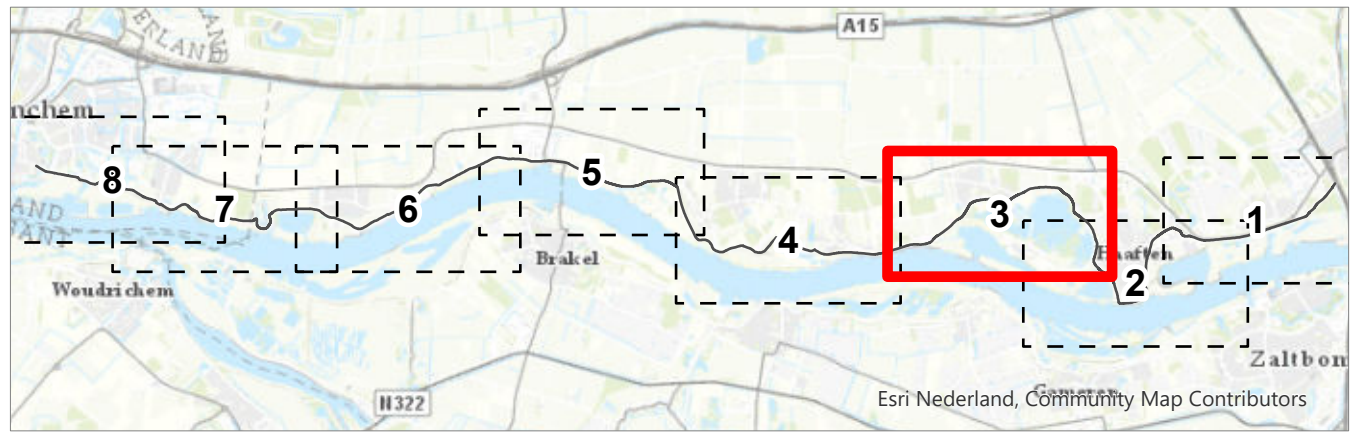
Kaartblad 1/8 **Datum** 10/6/2020 **Schaal** 1:8,000



GraafReinaldalliantie



- Opmerkingen
- Beschermingszone Beschermingszone
- Ingreep watersysteem**
- Drempel voor peilopzet
- Duiker (nieuw/vervangen)
- Voorziening afwatering
- Nieuwe watergang
- Wijziging leggerstatus watergang
- Profiel vergroten
- Dempen watergang
- Ingreep piping**
- Dempen watergang
- Peilopzet
- Betonmat
- Dempen watergang Dempen watergang
- Compensatie PPWW
- Scheidingslijnen
- Dijkvakken



Titel
Kaartbijlage 5 - Maatregelen - Watersysteem

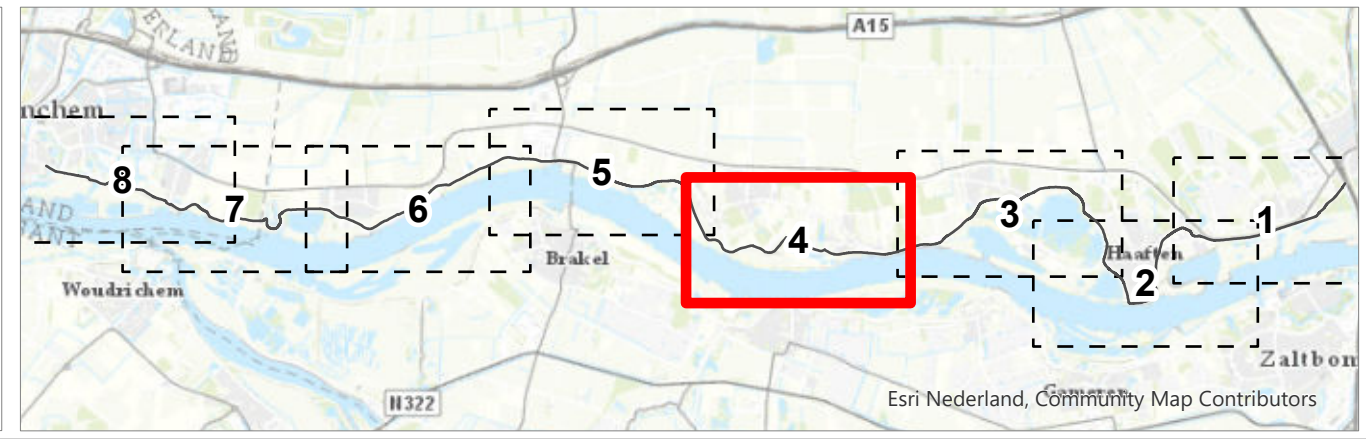
Kaartblad 3/8 **Datum** 10/6/2020 **Schaal** 1:8,000

GraafReinaldalliantie



Esri Nederland, Community Map Contributors

- Opmerkingen
- Beschermingszone Beschermingszone
- Ingreep watersysteem**
- Drempel voor peilopzet
- Duiker (nieuw/vervangen)
- Voorziening afwatering
- Nieuwe watergang
- Wijziging leggerstatus watergang
- Profiel vergroten
- Dempen watergang
- Peilopzet
- Betonmat
- Dempen watergang Dempen watergang
- Compensatie PPWW
- Scheidingslijnen
- Dijkvakken



Esri Nederland, Community Map Contributors

Titel
Kaartbijlage 5 - Maatregelen - Watersysteem

Kaartblad 4/8 **Datum** 10/6/2020 **Schaal** 1:8,000

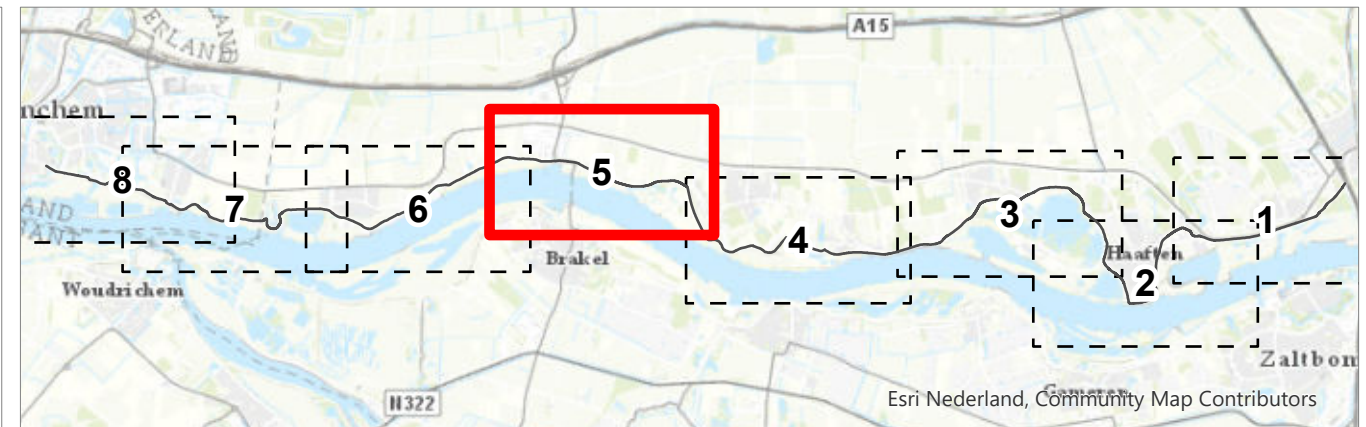


GraafReinaldalliantie



Esri Nederland, Community Map Contributors

- Opmerkingen
- Beschermingszone Beschermingszone
- Ingrep watersysteem**
- Drempel voor peilopzet
- Duiker (nieuw/vervangen)
- Voorziening afwatering
- Nieuwe watergang
- Wijziging leggerstatus watergang
- Profiel vergroten
- Dempen watergang
- Peilopzet
- Betonmat
- Dempen watergang Dempen watergang
- Compensatie PPWW
- Scheidingslijnen
- Dijkvakken



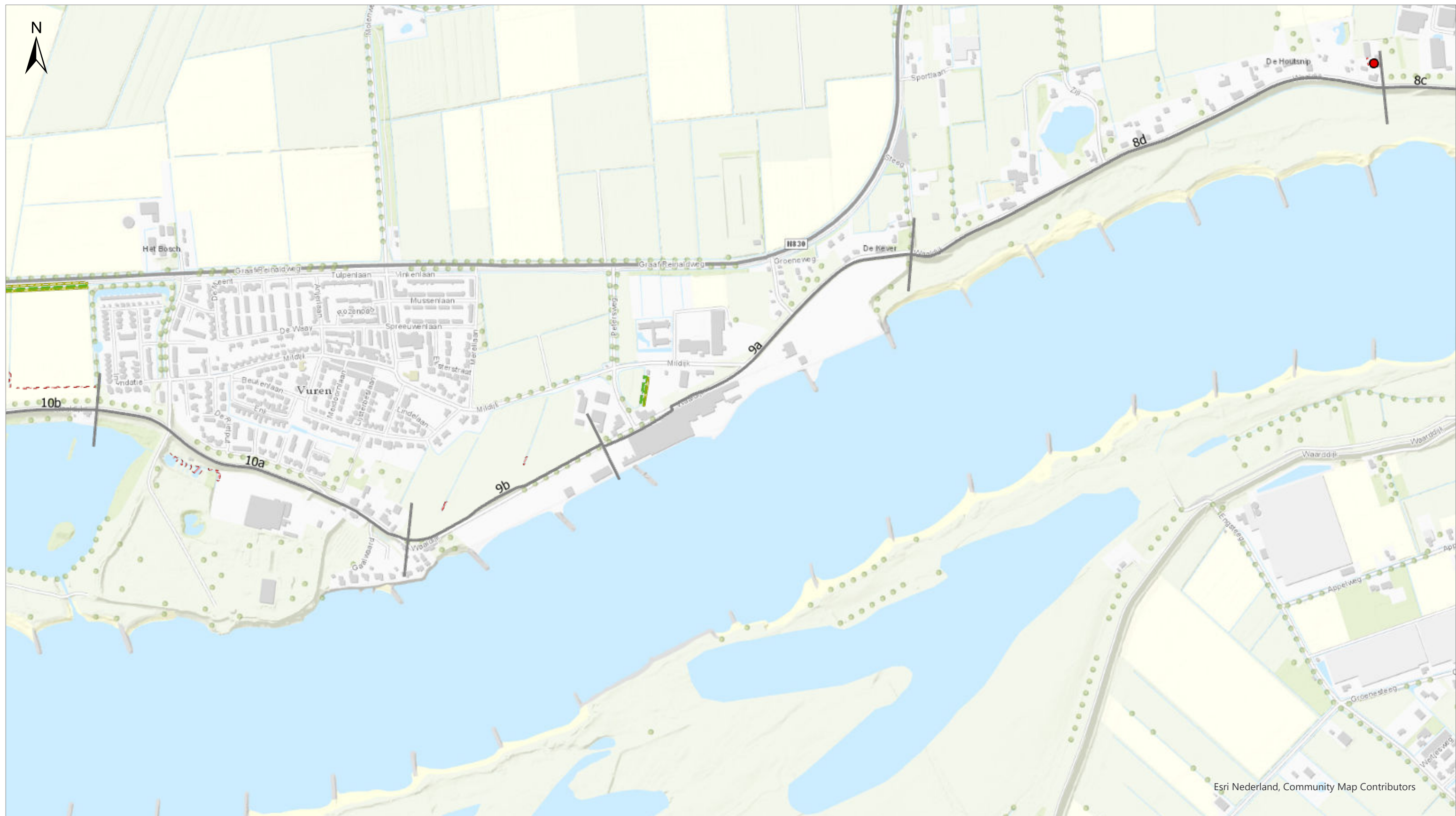
Esri Nederland, Community Map Contributors

Titel
Kaartbijlage 5 - Maatregelen - Watersysteem

Kaartblad 5/8 **Datum** 10/6/2020 **Schaal** 1:8,000

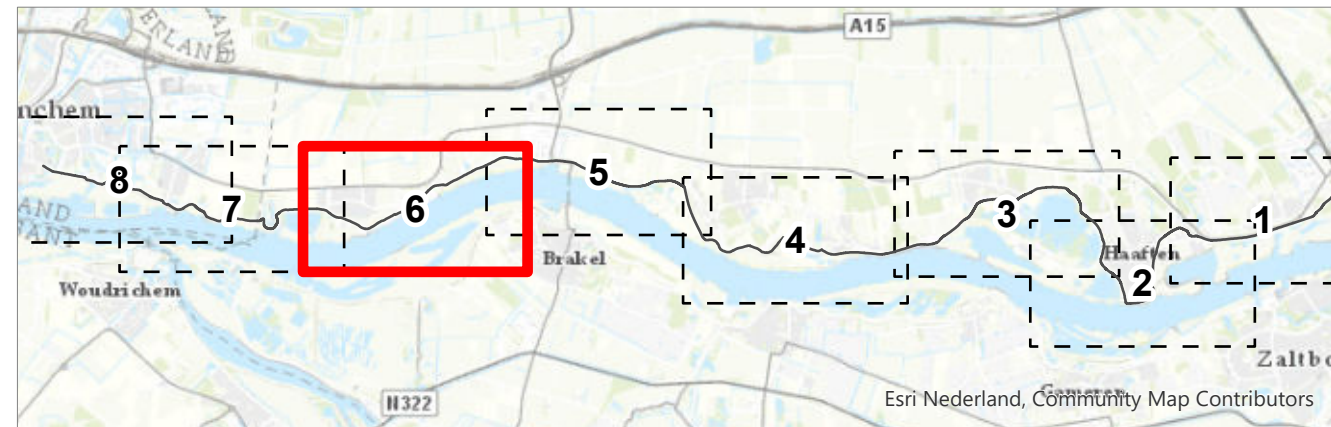


GraafReinaldalliantie



Esri Nederland, Community Map Contributors

- Opmerkingen
- Beschermingszone Beschermingszone
- Ingreep watersysteem**
- Drempel voor peilopzet
- Duiker (nieuw/vervangen)
- Voorziening afwatering
- Nieuwe watergang
- Wijziging leggerstatus watergang
- Profiel vergroten
- Dempen watergang
- Peilopzet
- Betonmat
- Dempen watergang Dempen watergang
- Compensatie PPWW
- Scheidingslijnen
- Dijkvakken



Esri Nederland, Community Map Contributors

Titel
Kaartbijlage 5 - Maatregelen - Watersysteem

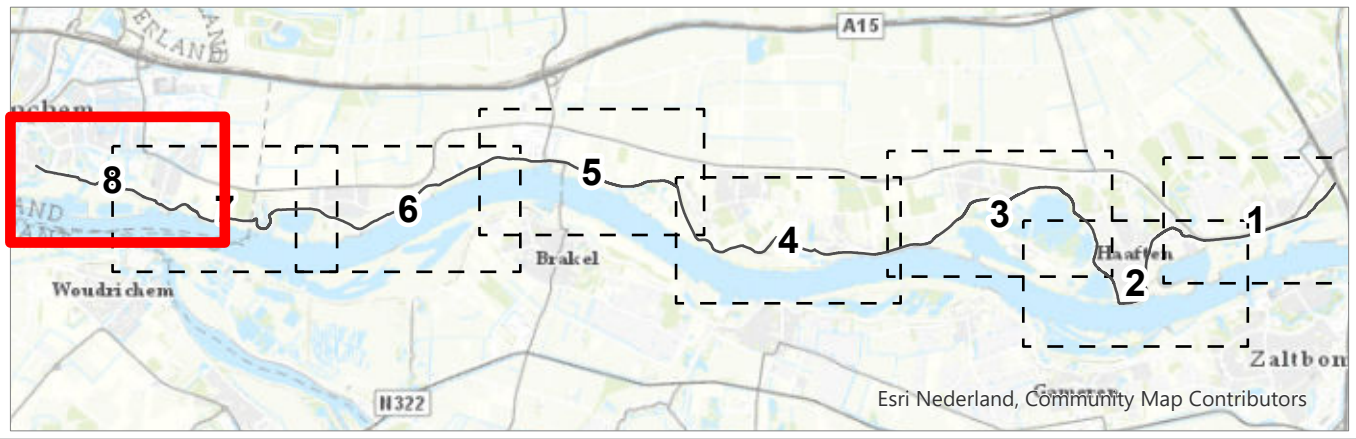
Kaartblad 6/8 **Datum** 10/6/2020 **Schaal** 1:8,000





Esri Nederland, Community Map Contributors

- Opmerkingen
- Beschermingszone Beschermingszone
- Ingreep watersysteem**
- Drempel voor peilopzet
- Duiker (nieuw/vervangen)
- Voorziening afwatering
- Nieuwe watergang
- Wijziging leggerstatus watergang
- Profiel vergroten
- Dempen watergang
- Peilopzet
- Betonmat
- Dempen watergang Dempen watergang
- Compensatie PPWW
- Scheidingslijnen
- Dijkvakken



Esri Nederland, Community Map Contributors

Titel
Kaartbijlage 5 - Maatregelen - Watersysteem

Kaartblad 8/8 **Datum** 10/6/2020 **Schaal** 1:8,000



GraafReinaldalliantie